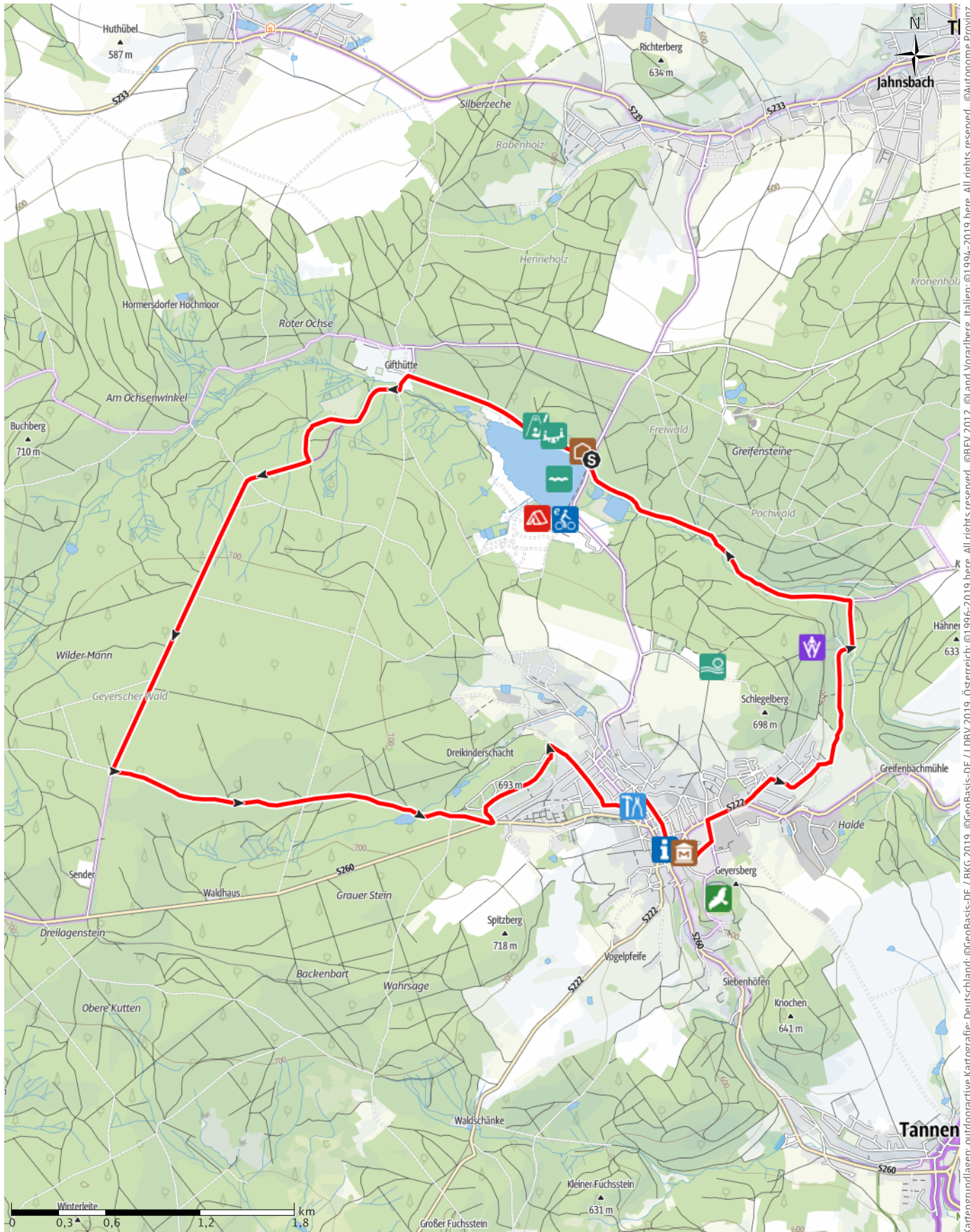


TOP Sandhusenringel Geyer

← 14,1km | ⌚ 1:30h | ↗ 178m | ↘ 178m | Schwierigkeit mittel



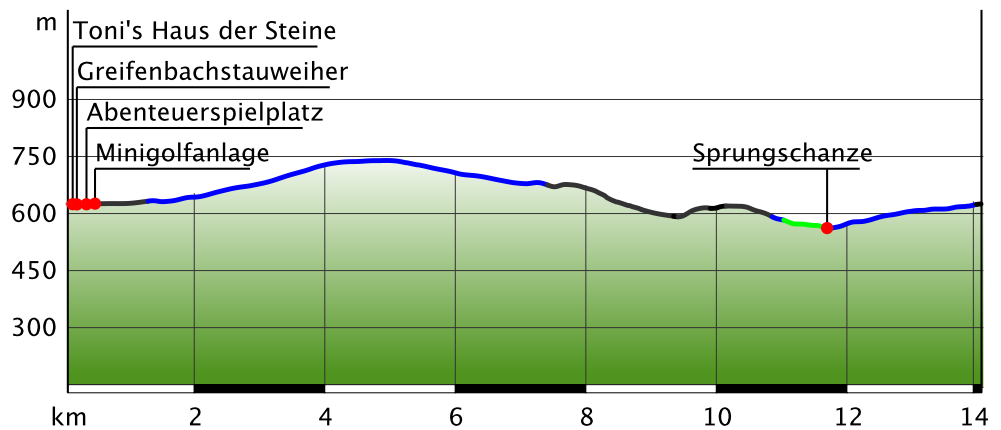
Kartengrundlagen: outdooractive Kartografie; Deutschland: ©GeoBasis-DE / BKG 2019, ©GeoBasis-DE / LDBV 2019, Österreich: ©1996-2019 here, All rights reserved. ©BBV 2012, ©Land Vorarlberg, Italien: ©1994-2019 here, All rights reserved. ©Autonome Provinz Bozen – Südtirol – Abteilung Natur, Landschaft und Raumentwicklung, ©Cartago S.R.L., Schweiz: Geodata ©swisstopo, ©BAFU – Bundesamt für Umwelt Kartengrundlagen: outdooractive Kartografie, OpenStreetMap (www.openstreetmap.org) Mitwirkende, CC-BY-SA (www.creativecommons.org)

**TOP** Sandhusenringel Geyer

**Wegart**

Asphalt	4km
Schotterweg	8,6km
Weg	0,6km
Pfad	0km
Unbekannt	0,5km
Straße	0,4km

**Höhenprofil**



**Tourdaten**

**Radtour**

Strecke	↔	14,1 km
Dauer	🕒	1:30 h
Aufstieg	⬆️	178 m
Abstieg	⬇️	178 m

Schwierigkeit **mittel**

Kondition

Technik

Höhenlage

742 m

566 m

**Beste Jahreszeit**

JAN	FEB	MÄR
APR	MAI	JUN
JUL	AUG	SEP
OKT	NOV	DEZ

**Bewertungen**

<b>Autoren</b>	●●●●●
Erlebnis	●●●●●
Landschaft	●●●●●

**Weitere Tourdaten**

**Eigenschaften**

aussichtsreich

**Auszeichnungen**

- Rundtour
- Einkehrmöglichkeit
- familienfreundlich

Stadtverwaltung Geyer

Aktualisierung: 06.06.2019



Quelle  
**Tourismusverband Erzgebirge e.V.**  
 Adam-Ries-Straße 16  
 09456 Annaberg-Buchholz  
 Telefon +49 (0)3733 188 00-0  
 Fax +49 (0)3733 188 00-20  
 info@erzgebirge-tourismus.de  
 http://www.erzgebirge-tourismus.de

**Familienfreundliche Radrunde um Geyer mit zahlreichen lohnenswerten Stopps**

Die mit etwa 15 km Länge angelegte Rundtour führt Sie vorbei an lohnenswerten Punkten in und um Geyer. Erradeln Sie lange Passagen durch unseren wunderschönen Kommunalwald und besuchen Sie die Sehenswürdigkeiten im Stadtzentrum: das Turmmuseum ist mit 7 Etagen eines der höchsten und schönsten in Deutschland. In unmittelbarer Nähe befindet sich auch der Lotterhof, einzigartiges Zeugnis der Renaissancearchitektur im Erzgebirge sowie die Binge, Naturdenkmal ehemaliger Bergbautätigkeit und das Wahrzeichen der Stadt Geyer. Am Altmarkt erwartet Sie die historische Postdistanzsäule, ab Juni ein Bäcker mit Softeis, die Touristinformaton mit Bücherei, Pizza und ein neugestalteter Platz mit Wasserspielen und Bänken zum Ausruhen. Im wildromantischen Greifenbachtal führt Sie der Weg vorbei am Schanzenkomplex - hier lernte einst Eric Frenzel, Olympiasieger und Weltmeister in der Nordischen Kombination, das Einmaleins des Skisports - sowie an alten Zeugen des Bergbaus. Am Greifenbachstauweiher können Sie den Tag am Sandstrand mit baden,

**TOP** Sandhusenringel Geyer

Tretboot fahren, Minigolf spielen oder auf dem Abenteuerspielplatz ausklingen lassen.

**Autorentipp**

Binge

Turmmuseum

Lotterhof

Greifenbachtal

Greifenbachstauweiher mit Badestrand, Tonis

Haus der Steine, Abenteuerspiel, Minigolf

Freizeitbad Greifensteine mit Sauna- und

Wellnessbereich

*Einkehrmöglichkeiten: Huthaus, Imbiss am Greifensteinstollen, Imbissmöglichkeiten rund um den Stauweiher, Waldhaus (etwa 1km Abstecher), Gasthaus am Kapellenstein*

**Sicherheitshinweise**

Im Bereich des Strandes am Greifenbachstauweiher bitte vom Rad absteigen, danke.

**Ausrüstung**

Die Wege sind befestigte Wald- und Feldwege, nur im Stadtgebiet asphaltiert.

bei Reparaturen hilft Ihnen: "Matthes" Fahrradservice, Inh. M. Langer, Neumarkt 4, Geyer, Tel. 0152 28676153

**Informationsmaterial****Weitere Infos und Links**

[www.turmmuseum-geyer.de](http://www.turmmuseum-geyer.de)

[www.campingpark-greifensteine.de](http://www.campingpark-greifensteine.de)

[www.tonis-haus-der-steine.de](http://www.tonis-haus-der-steine.de)

[www.freizeitbad-greifensteine.de](http://www.freizeitbad-greifensteine.de)

[www.lotterhof-geyer.de](http://www.lotterhof-geyer.de)

[www.stadt-geyer.de](http://www.stadt-geyer.de)

**Wegbeschreibung****Start der Tour**

Greifenbachstauweiher Damm

Koordinaten:

Geogr. 50.646432, 12.916565

UTM 33U 352704 5612579

**Ende der Tour**

Greifenbachstauweiher Damm

**Wegbeschreibung**

Sie können Ihre Tour beispielsweise am Greifenbachstauweiher beginnen und die Runde gegen den Uhrzeigersinn fahren. Die Beine sind noch frisch, so dass Sie den leichten aber stetigen Anstieg durch den Wald bis zum höchsten Punkt der Tour (bei etwa 5km) gleich zu Anfang haben. An der knorrigten Buche biegen Sie links ab und können sich über das leichte Gefälle bis zum idyllisch gelegenen Heideteich freuen (Baumaßnahmen Frühjahr/ Sommer 2019). Im weiteren Verlauf kommen Sie auf Nebenstraßen bis ins Stadtzentrum. Über die Steigung am Lotterhof und den Bingeweg sowie die Ehrenfriedersdorfer Str. vorbei am Netto-Markt geht es hinab ins wildromantische Greifenbachtal. Entlang des Greifenbaches geht es nun leicht bergan bis zum Greifenbachstauweiher. Das Sandhusenringel ist in beiden Richtungen befahrbar. Es gibt viele Möglichkeiten des Einstiegs und von Abkürzungen, für eine Erweiterung nutzen Sie bitte die örtlichen und überregionalen Hinweisschilder.

Übrigens: Was sind "Sandhusen"? Mit dem Niedergang des Bergbaues im Erzgebirge mussten andere Erwerbsmöglichkeiten gesucht werden. Neben dem Klöppeln und der Posamentenindustrie war dies in Geyer der Verkauf von Scheuersand, der als Nebenprodukt der Kiesgruben der Umgebung anfiel. Die Kinder, die auszogen, um eben diesen Sand zu verkaufen (meist in ihren Hosentaschen deponiert), wurden dann Sandhusen genannt. Dieser Spitzname wird bis heute für jeden Bewohner in Geyer verwendet.

**Weglogo****Anreise****Öffentliche Verkehrsmittel**

mit dem Bus: Haltestellen Busbahnhof, Zwönitzer Str., Neumarkt, Teichschänke möglich

**Parken**

kostenlose Parkplätze stehen im Stadtgebiet Geyer und am Fernsehturm zur Verfügung. Gebührenpflichtige Plätze finden Sie am Greifenbachstauweiher und am Wanderparkplatz an der Zwönitzer Str.

**Interessante Punkte (12)**




„Tipp des Autors“

 Kulturzentrum

**1 Toni's Haus der Steine**

Thumer Str. 71

09468 Geyer

 +49 37346 1449; +49 175 6073793

[tonis-welt-der-quarze@web.de](mailto:tonis-welt-der-quarze@web.de)

<http://www.tonis-haus-der-steine.de>

Quelle: Tourismusverband Erzgebirge e.V.




„Tipp des Autors“

 Badestelle

**2 Greifenbachstauweiher**

09427 Ehrenfriedersdorf

 +49 37346 1303

[info@campingpark-greifensteine.de](mailto:info@campingpark-greifensteine.de)

<http://www.greifenbachstauweiher.de>

Quelle: Tourismusverband Erzgebirge e.V.



„Tipp des Autors“

 Spielplatz

**3 Abenteuerspielplatz**

Thumer Str. 65

09468 Geyer

Quelle: Tourismusverband Erzgebirge e.V.



 Minigolf

**4 Minigolfanlage**

Thumer Str. 73

09468 Geyer

Quelle: Tourismusverband Erzgebirge e.V.




„Tipp des Autors“

 Tischler

**5 Holzbildhauermeister Matthias Dietzsch**

August-Bebel-Straße 37

09468 Geyer

 +49 (0) 37346 1548

[contact@holzbildhauerei-dietzsch.de](mailto:contact@holzbildhauerei-dietzsch.de)

<http://www.holzbildhauerei-dietzsch.de>

Quelle: Tourismusverband Erzgebirge e.V.


 Tourist-Information



**6 Tourist-Information und Bücherei Geyer**

Altmarkt 1

09468 Geyer

 +49 (0) 37346105-22

[touristinformation@stadt-geyer.com](mailto:touristinformation@stadt-geyer.com)

<http://www.stadt-geyer.de>

Quelle: Tourismusverband Erzgebirge e.V.




„Tipp des Autors“

 Museum

**7 Turmmuseum im städtischen Wachturm**

Lotterhof 10

09468 Geyer

 0049 37346 1244

[turmmuseum-geyer@web.de](mailto:turmmuseum-geyer@web.de)

<http://www.turmmuseum-geyer.de>

Quelle: Tourismusverband Erzgebirge e.V.



 Vogelschutzgebiet

**8 Binge Geyer**

Quelle: Tourismusverband Erzgebirge e.V.



 Skisprungschanze

**9 Sprungschanze**

Quelle:  Outdooractive Redaktion



„Tipp des Autors“

 Erlebnisbad

**10 Freizeitbad Greifensteine**

Badstraße. 2

09468 Geyer

 037346 / 106100

[info@freizeitbad-greifensteine.de](mailto:info@freizeitbad-greifensteine.de)

<http://www.freizeitbad-greifensteine.de>

Quelle: Tourismusverband Erzgebirge e.V.



 E-Bike-Verleih


**11 E-Bike Station am Greifenbachstauweiher**



**TOP** Sandhusenringel Geyer

Thumer Straße

09468 Geyer

 +49 (0) 175 975 44 99

*knop@gmx.de*

*<http://www.ebike-erzgebirge.de>*

Quelle: Tourismusverband Erzgebirge e.V.

---



 Campingplatz

 **Camping/Caravaning - Campingpark Greifensteine**

Thumer Straße 65

09468 Geyer

 +49 37346 1303

*info@campingpark-greifensteine.de*

*<http://www.campingpark-greifensteine.de>*

Quelle: Tourismusverband Erzgebirge e.V.

---